CARTA GEOMORFOLOGICA DI DETTAGLIO (CENTRI URBANI)

Elaborato modificato a seguito delle osservazioni pervenute

COMUNE DI SAN CASCIANO VAL DI PESA

PS 2018

Piano Strutturale
Legge regionale 65/2014 e s.m.i.

Sindaco
Roberto CIAPPI
Assessore all'Urbanistica
Massimo MORI

Responsabile del Procedimento
Arch. Barbara Bonci
Responsabile Area Conservazione
Dott.ssa Chiarella Brustolettin

Ufficio Urbanistica
Arch. Costanza
Arch. Cristina
Arch. Sandra ANCHINI
Arch. Simone PIRRELLO
Arch. Samuele MANZI
Arch. Benedetta FASANA

Coordinamento Generale
Arch. Silvia VIVIANI
Urbanistica
Arch. Simone PIRRELLO
Arch. Luca NANNI
Pianificazione Paesaggistica
Arch. Francesca CARLOTTI

ELAB. **PS**

TAV. **G.02.01N**

scala 1:5.000

Febbraio 2021

QUADRO D'UNIONE

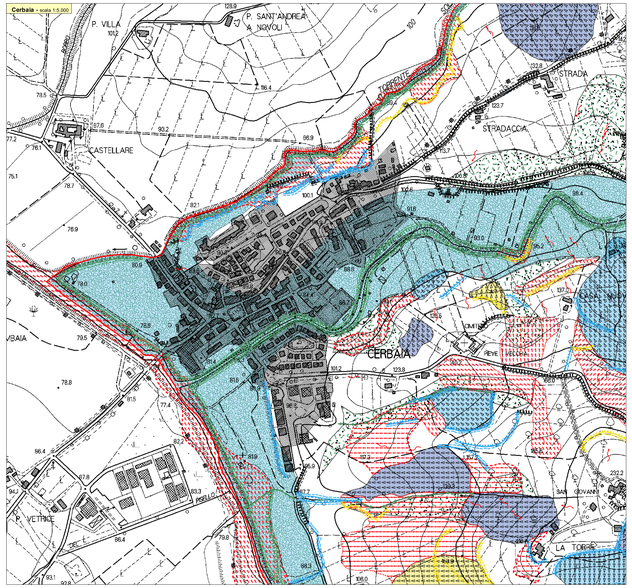

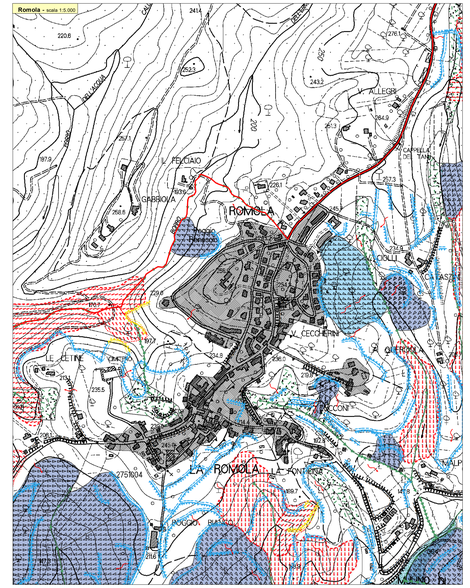

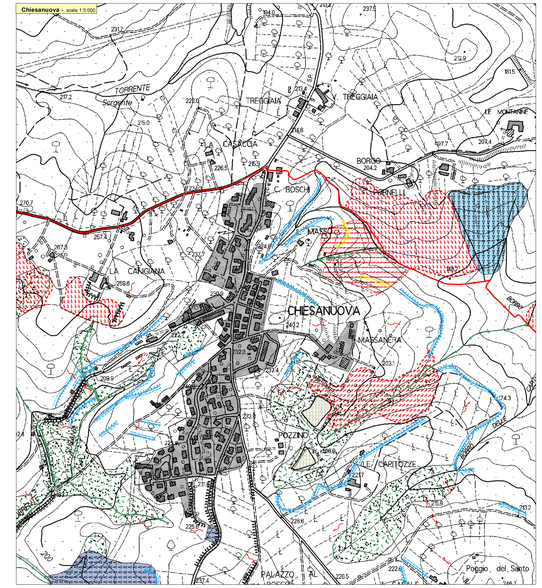

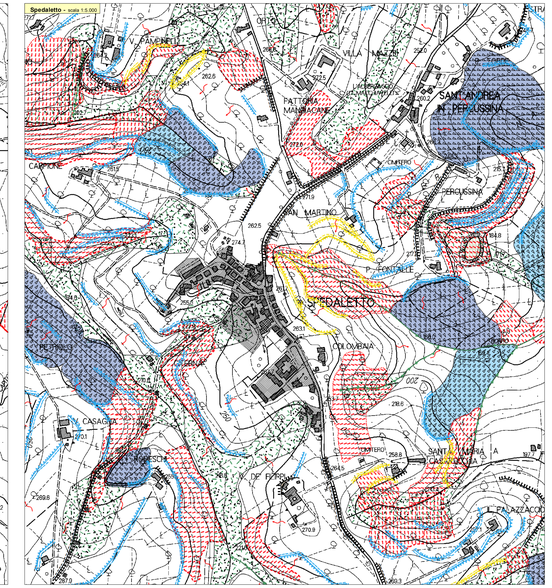

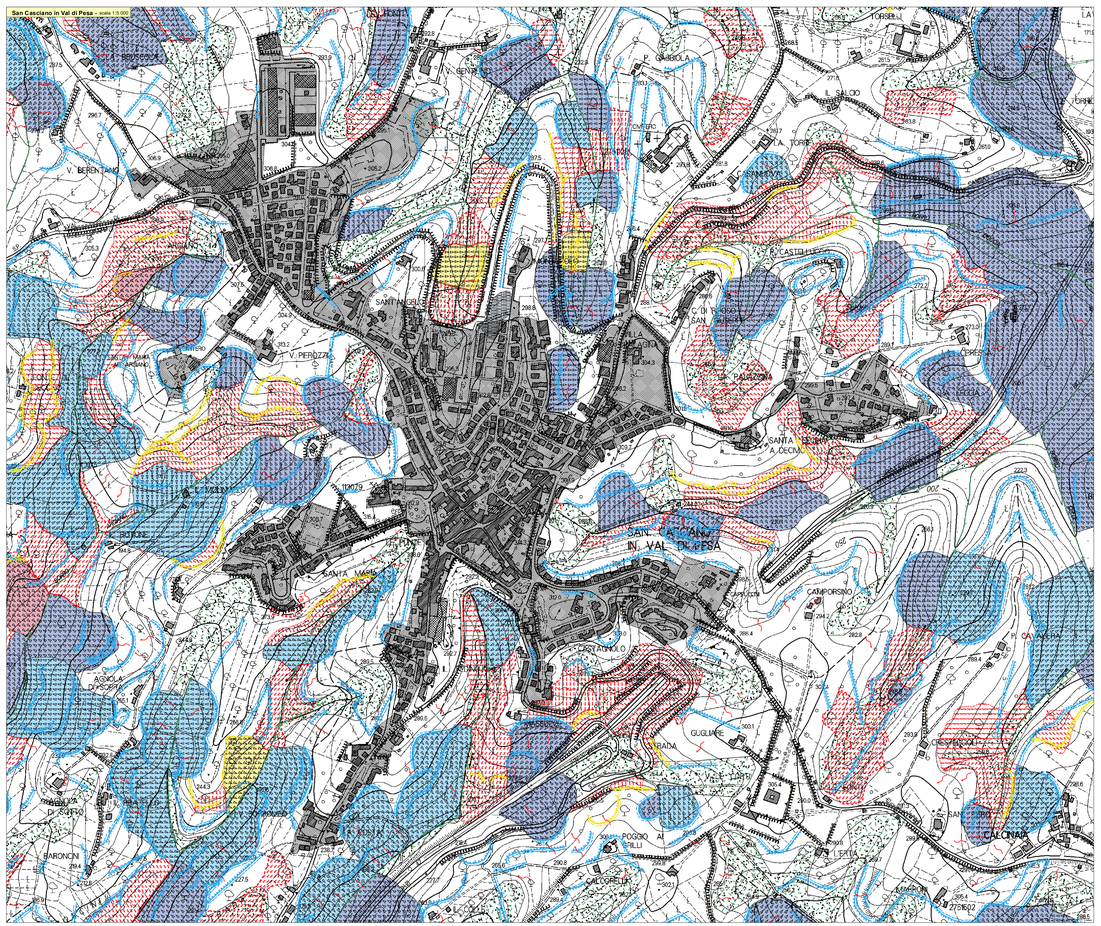

Legenda

FORME, PROCESSI E DEPOSITI DI VERSANTE DOVUTI ALLA GRAVITA'

- *Orlo di scarpata di degradazione attiva con altezza inferiore ai 10 m*
- *Orlo di scarpata di degradazione attiva con altezza superiore ai 10 m*
- *Orlo di scarpata di degradazione quiescente con altezza inferiore ai 10 m*
- *Orlo di scarpata di degradazione quiescente con altezza superiore ai 10 m*
- *Area con fenomeni di creep, solifluso*
- *Area a franosità diffusa*
- *Orlo di scarpata di frana di scorrimento attiva*
- *Orlo di scarpata di frana di scorrimento quiescente*
- *Corpo di frana di scorrimento attiva di I livello*
- *Corpo di frana di scorrimento attiva di II livello*
- *Corpo di frana di scorrimento quiescente di I livello*
- *Corpo di frana di crollo quiescente di I livello*
- *Corpo di frana di scorrimento quiescente di II livello*
- *Corpo di frana di scorrimento stabilizzata*
- *Fenomeni di creep, solifluso non cartografabili*

FORME E DEPOSITI DOVUTI ALLE ACQUE CORRENTI SUPERFICIALI

- *Solco erosivo di ruscellamento concentrato*
- *Asse di paleoalveo*
- *Antica direzione di scorrimento fluviale*
- *Paleoalveo*
- *Orlo di scarpata d'erosione fluviale con altezza inferiore a 10 m*
- *Conoide alluvionale*
- *Barra longitudinale o laterale in alveo*
- *Deposito eluvio-colluviale*

DEPOSITI LACUSTRI, PALUSTRI, LAGUNARI E DI COLMATA

- *Deposito lacustre*

FORME, DEPOSITI ED ATTIVITA' ANTROPICHE

- *Area urbanizzata*
- *Area di cava*
- *Orlo di scarpata antropica con altezza inferiore ai 10 m*
- *Orlo di scarpata antropica con altezza superiore ai 10 m*
- *Riporto antropico*

Limite Comunale
(Fonte: Regione Toscana)